






12345 25	Deze kaart is noordgericht Perceelnummer Huisnummer	Schaal 1: 500	Kadastrale gemeente Oss Sectie E Perceel 7409	
	Vastgestelde kadastrale grens			
	Voorlopige kadastrale grens			
	Administratieve kadastrale grens			
	Bebouwing			

Voor een eensluitend uittreksel, geleverd op 12 april 2021
De bewaarder van het kadaster en de openbare registers

Aan dit uittreksel kunnen geen betrouwbare maten worden ontleend.
De Dienst voor het kadaster en de openbare registers behoudt zich de intellectuele eigendomsrechten voor, waaronder het auteursrecht en het databankenrecht.